














# Lageplan Campus Warnemünde

## Legende

<span style="background-color: #00AEEF; width: 20px; height: 10px; display: inline-block;"></span>	Fakultät für Ingenieurwissenschaften (FIW)/ Bereich Seefahrt	
<b>1</b>	Fachbibliothek, Labor	▲
<b>2</b>	Bereichsleitung, Studienberatung, Labore, Studentenclub „Sumpf e.V.“, Fachschule Seefahrt	▲  
<b>3</b>	Hörsäle, Seminarräume	▲   
<b>5</b>	Maschinen- und Anlagenlabor	▲
<b>6</b>	Labor, Büroräume	
<b>7</b>	Maritimes Simulationszentrum Warnemünde	▲  
<span style="background-color: #A9A9A9; width: 20px; height: 10px; display: inline-block;"></span>	andere Nutzer	
<b>1</b>	Lehrräume	
<b>4</b>	Wohnheim des Studentenwerks Rostock, Arztpraxis	
	Öffentlicher Parkplatz	  Barrierearmes WC
▲	Barrierearmer Zugang	  Barrierearmer Aufzug
	Bushaltestelle	 Wickelplatz vorhanden
	Schranke	

